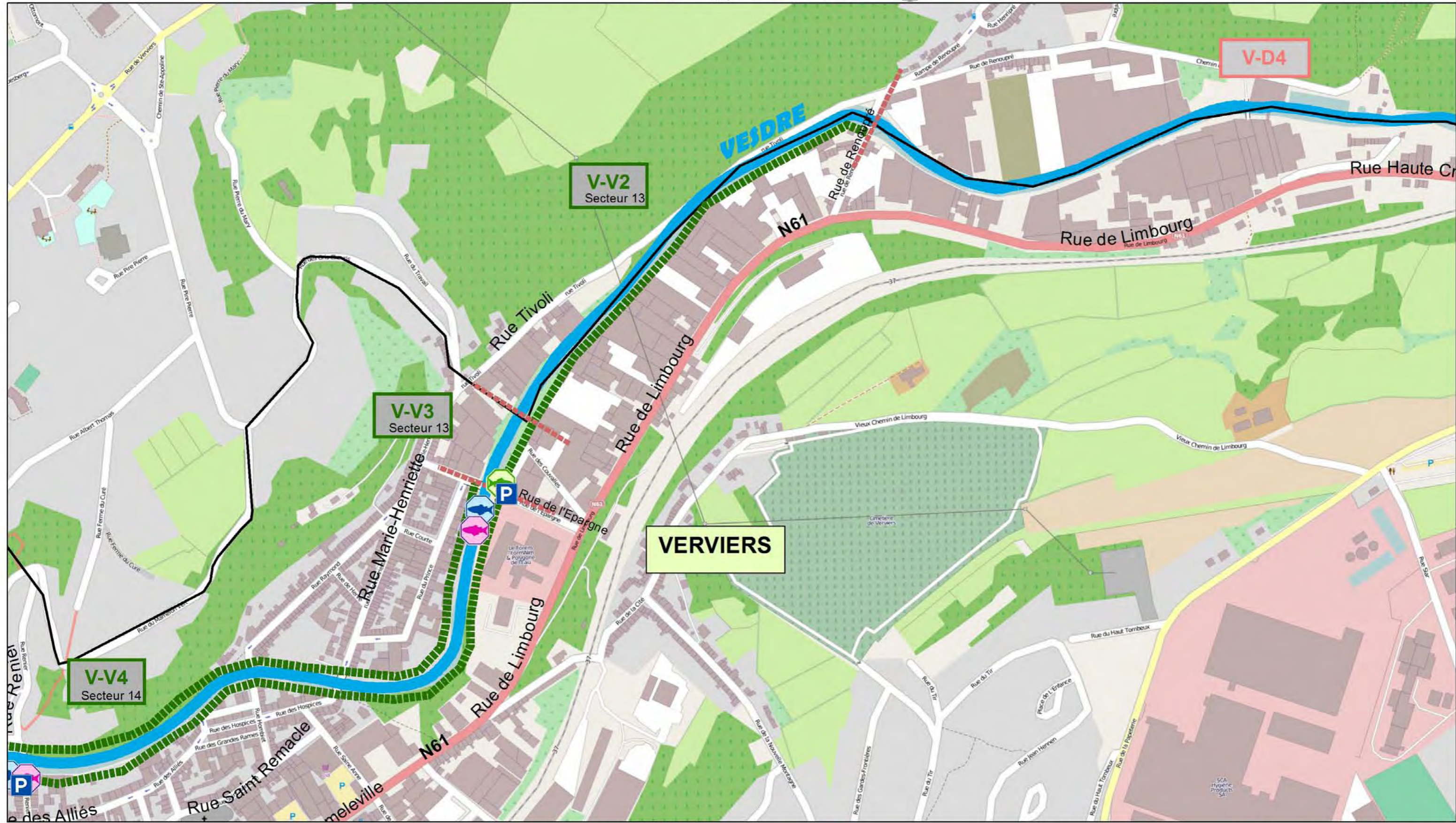


Parcours de pêche dans le bassin de la Vesdre



Berge accessible avec l'autorisation de pêche de :

- ▬▬▬▬ Les Amis de la Hoëgne et du Wayai (AHW)
- ▬▬▬▬ Société Royale de Pêche et de Pisciculture La Warfaziennne (LW)
- ▬▬▬▬ Ligue Royale des Pêcheurs de l'Est (LRPE)
- ▬▬▬▬ Royale Association des Pêcheurs de Pepinster (RAPP)
- ▬▬▬▬ Vesdre : Pêche et Nature (VPN)
- ▬▬▬▬ Berge interdite (accès au lit possible)

Zone gérée par une société mais pêche non autorisée :

Secteurs gérés par :

- ▬ AHW
- ▬ LW
- ▬ LRPE
- ▬ RAPP
- ▬ VPN
- ▬ Riverain
- - - Limites de secteurs

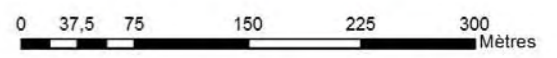
- Point d'accès
- Point d'accès (mouche - no kill)
- Point d'accès (No Kill)

- Zone de parking
- Zone d'accès PMR
- Panneau info

- Vanne (point difficile à dangereux)
- Point vente permis
- Pique-nique

- Camping
- Arrêt ferroviaire

- Entités
- Lieux-dits
- Cours d'eau



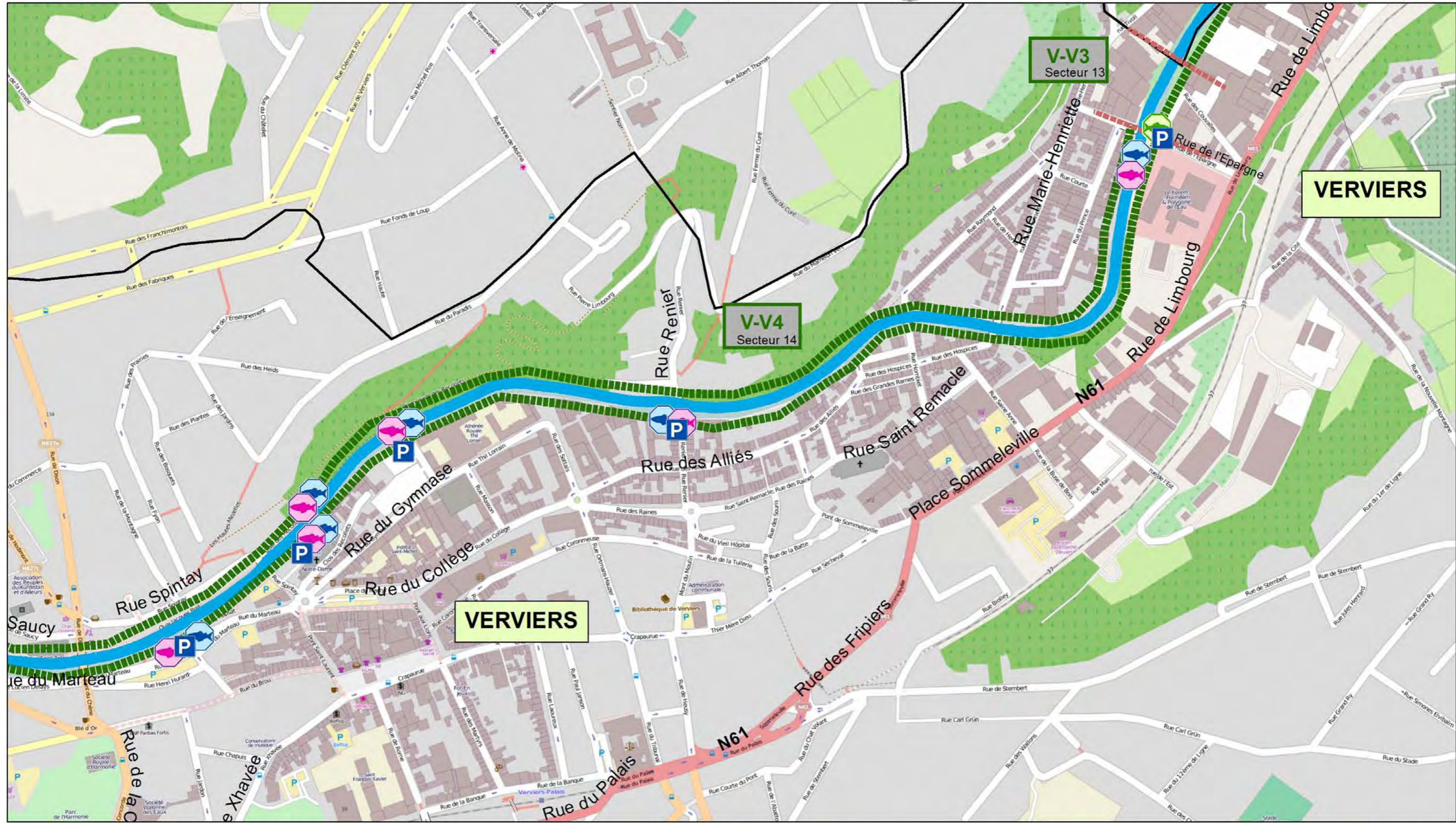
Cartographie réalisée dans le cadre de l'action 11Ve0258 du Protocole 2011-2013 www.crvesdre.be

Wallonie Sur base de données cartographiques du Service Public de Wallonie

Données cartographiques © les contributeurs d'OpenStreetMap, CC BY-SA www.openstreetmap.org & www.creativecommons.org

MARS 2014

Parcours de pêche dans le bassin de la Vesdre



- Berge accessible avec l'autorisation de pêche de :**
- ▬▬▬▬▬ Les Amis de la Hoëgne et du Wayai (AHW)
 - ▬▬▬▬▬ Société Royale de Pêche et de Pisciculture La Warfazienne (LW)
 - ▬▬▬▬▬ Ligue Royale des Pêcheurs de l'Est (LRPE)
 - ▬▬▬▬▬ Royale Association des Pêcheurs de Pepinster (RAPP)
 - ▬▬▬▬▬ Vesdre : Pêche et Nature (VPN)
- ▬▬▬▬▬ Berge interdite (accès au lit possible)
- Zone gérée par une société mais pêche non autorisée :**
- ▬▬▬▬▬ Riverain
 - ▬▬▬▬▬ Limites de secteurs

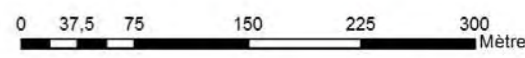
- Secteurs gérés par :**
- ▬▬▬▬▬ AHW
 - ▬▬▬▬▬ LW
 - ▬▬▬▬▬ LRPE
 - ▬▬▬▬▬ RAPP
 - ▬▬▬▬▬ VPN

- Point d'accès
- Point d'accès (mouche - no kill)
- Point d'accès (No Kill)

- Zone de parking
- Zone d'accès PMR
- Panneau info

- Vanne (point difficile à dangereux)
- Point vente permis
- Pique-nique

- Camping
- Arrêt ferroviaire
- ▬▬▬▬▬ Entités
- ▬▬▬▬▬ Lieux-dits
- ▬▬▬▬▬ Cours d'eau



Cartographie réalisée dans le cadre de l'action 11Ve0258 du Protocole 2011-2013
www.crvesdre.be

Wallonie SPW Service Public de Wallonie
Sur base de données cartographiques du Service Public de Wallonie

Données cartographiques © les contributeurs d'OpenStreetMap, CC BY-SA
www.openstreetmap.org & www.creativecommons.org

Parcours de pêche dans le bassin de la Vesdre



- Berge accessible avec l'autorisation de pêche de :**
- ▬▬▬▬ Les Amis de la Hoëgne et du Wayai (AHW)
 - ▬▬▬▬ Société Royale de Pêche et de Pisciculture La Warfazienne (LW)
 - ▬▬▬▬ Ligue Royale des Pêcheurs de l'Est (LRPE)
 - ▬▬▬▬ Royale Association des Pêcheurs de Pepinster (RAPP)
 - ▬▬▬▬ Vesdre : Pêche et Nature (VPN)
- Berge interdite (accès au lit possible)**
- Zone gérée par une société mais pêche non autorisée :**

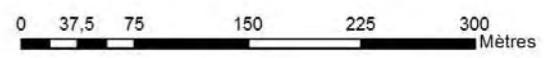
- Secteurs gérés par :**
- ▬▬▬▬ AHW
 - ▬▬▬▬ LW
 - ▬▬▬▬ LRPE
 - ▬▬▬▬ RAPP
 - ▬▬▬▬ VPN
 - ▬▬▬▬ Riverain
 - - - - - Limites de secteurs

- Point d'accès
- Point d'accès (mouche - no kill)
- Point d'accès (No Kill)

- Zone de parking
- Zone d'accès PMR
- Panneau info

- Vanne (point difficile à dangereux)
- Point vente permis
- Pique-nique

- Camping
- Arrêt ferroviaire
- Entités
- Lieux-dits
- ▬▬▬▬ Cours d'eau

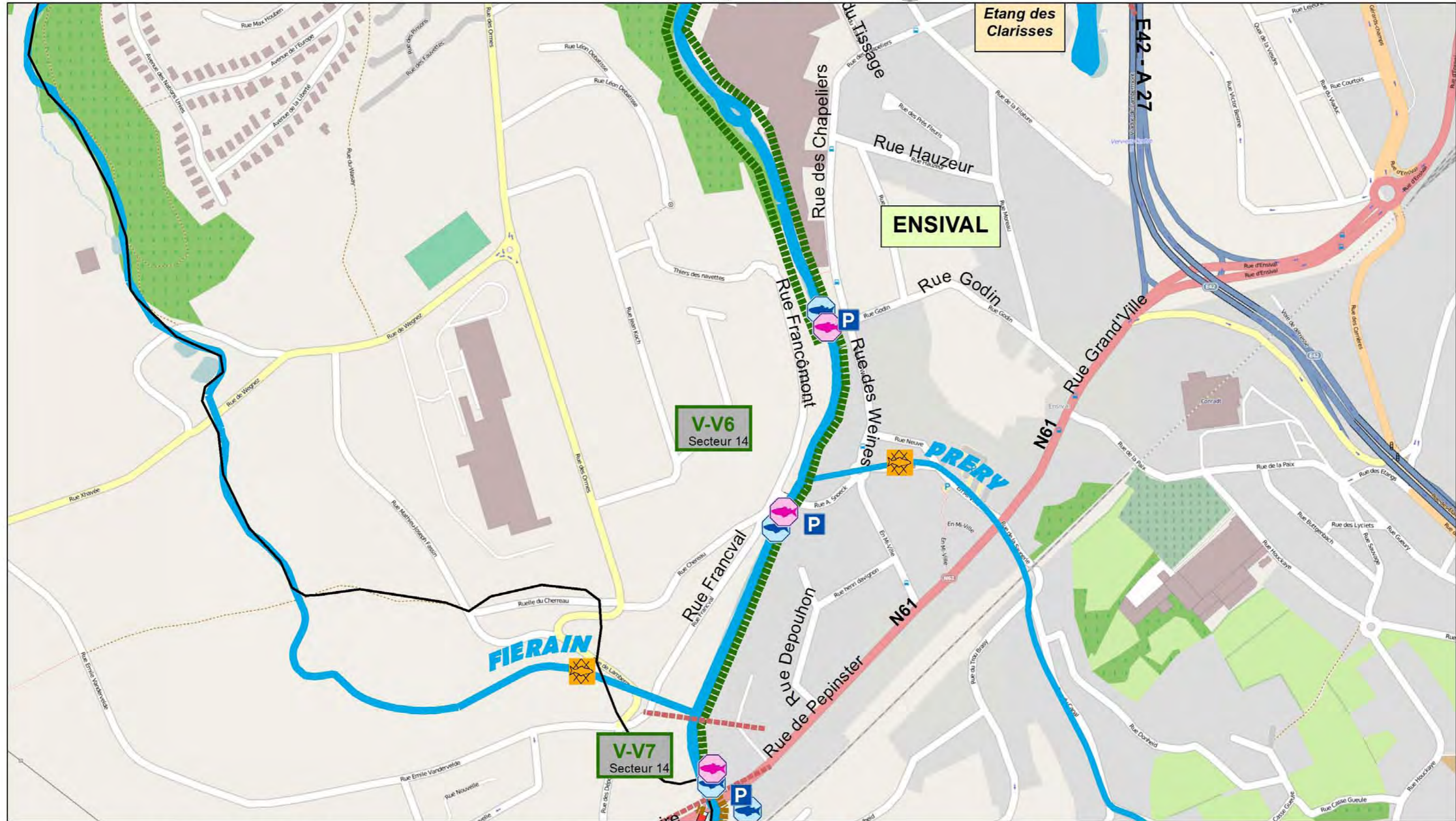


Cartographie réalisée dans le cadre de l'action 11Ve0258 du Protocole 2011-2013
www.crvesdre.be

Wallonie SPW Service Public de Wallonie
Sur base de données cartographiques du Service Public de Wallonie

Données cartographiques © les contributeurs d'OpenStreetMap, CC BY-SA
www.openstreetmap.org & www.creativecommons.org

Parcours de pêche dans le bassin de la Vesdre



- Berge accessible avec l'autorisation de pêche de :**
- ▬▬▬▬▬ Les Amis de la Hoëgne et du Wayai (AHW)
 - ▬▬▬▬▬ Société Royale de Pêche et de Pisciculture La Warfazienne (LW)
 - ▬▬▬▬▬ Ligue Royale des Pêcheurs de l'Est (LRPE)
 - ▬▬▬▬▬ Royale Association des Pêcheurs de Pepinster (RAPP)
 - ▬▬▬▬▬ Vesdre : Pêche et Nature (VPN)
- ▬▬▬▬▬ Berge interdite (accès au lit possible)
- Zone gérée par une société mais pêche non autorisée :** ▬▬▬▬▬


- Secteurs gérés par :**
- ▬▬▬▬▬ AHW
 - ▬▬▬▬▬ LW
 - ▬▬▬▬▬ LRPE
 - ▬▬▬▬▬ RAPP
 - ▬▬▬▬▬ VPN
 - ▬▬▬▬▬ Riverain
 - - - - - Limites de secteurs

- Point d'accès
- Point d'accès (mouche - no kill)
- Point d'accès (No Kill)

- Zone de parking
- Zone d'accès PMR
- Panneau info

- Vanne (point difficile à dangereux)
- Point vente permis
- Pique-nique

- Camping
- Arrêt ferroviaire
- ▬▬▬▬▬ Entités
- ▬▬▬▬▬ Lieux-dits
- ▬▬▬▬▬ Cours d'eau



Cartographie réalisée dans le cadre de l'action 11Ve0258 du Protocole 2011-2013
www.crvesdre.be

Wallonie SPW Service Public de Wallonie
Sur base de données cartographiques du Service Public de Wallonie

Données cartographiques © les contributeurs d'OpenStreetMap, CC BY-SA
www.openstreetmap.org & www.creativecommons.org

MARS 2014