

# Parcours de pêche dans le bassin de la Vesdre



- Berge accessible avec l'autorisation de pêche de :**
- Les Amis de la Hoëgne et du Wayai (AHW)
  - Société Royale de Pêche et de Pisciculture La Warfazienne (LW)
  - Ligue Royale des Pêcheurs de l'Est (LRPE)
  - Royale Association des Pêcheurs de Pepinster (RAPP)
  - Vesdre : Pêche et Nature (VPN)
- Berge interdite (accès au lit possible)**
- Zone gérée par une société mais pêche non autorisée :**


- Secteurs gérés par :**
- AHW
  - LW
  - LRPE
  - RAPP
  - VPN
  - Riverain
  - Limites de secteurs

- Point d'accès
- Point d'accès (mouche - no kill)
- Point d'accès (No Kill)

- Zone de parking
- Zone d'accès PMR
- Panneau info

- Vanne (point difficile à dangereux)
- Point vente permis
- Pique-nique

- Camping
- Arrêt ferroviaire
- Entités
- Lieux-dits
- Cours d'eau

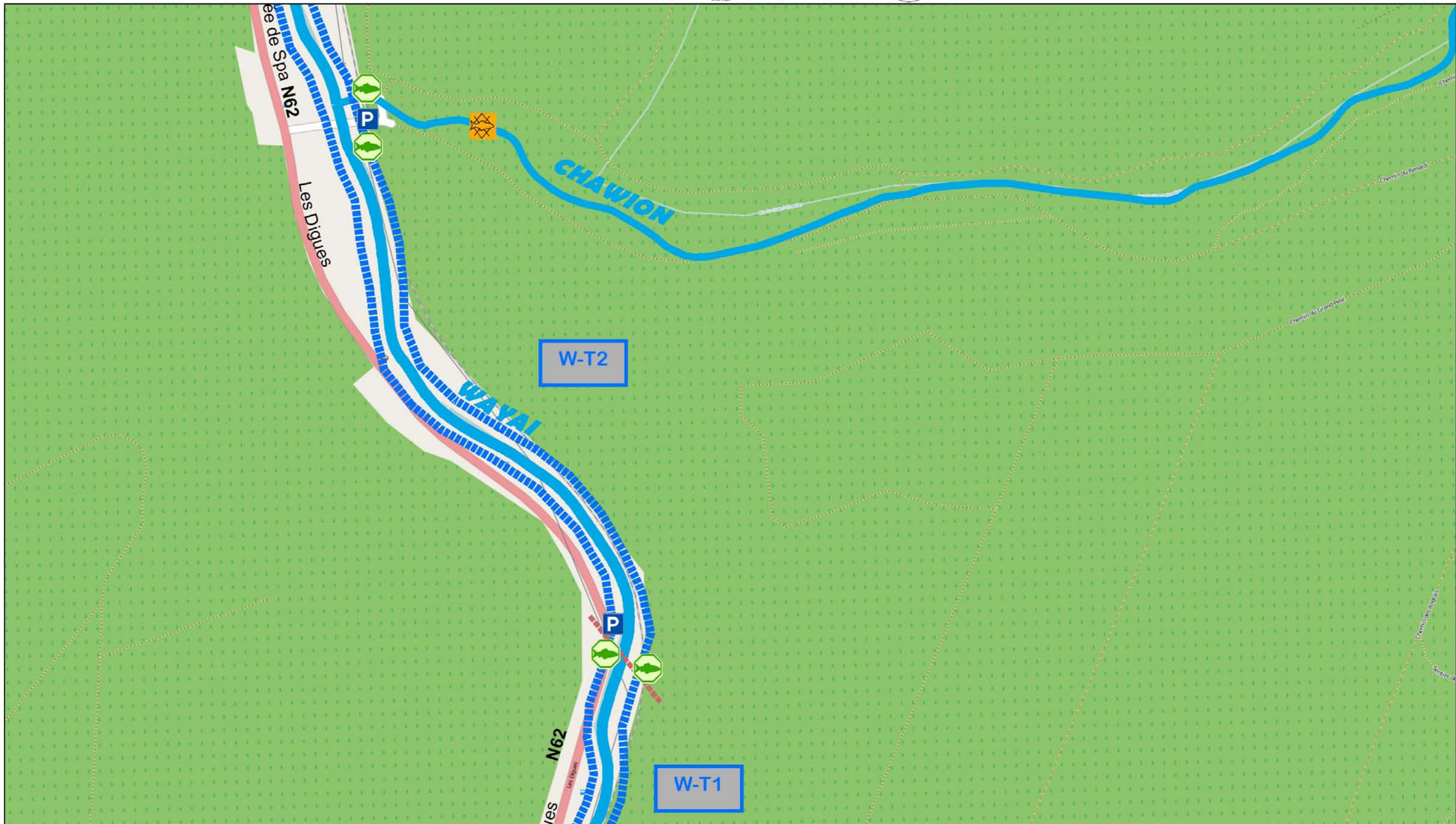


Cartographie réalisée dans le cadre de l'action 11Ve0258 du Protocole 2011-2013 [www.crvesdre.be](http://www.crvesdre.be)

Wallonie Service public de Wallonie  
Sur base de données cartographiques du Service Public de Wallonie

Données cartographiques © les contributeurs d'OpenStreetMap, CC BY-SA  
[www.openstreetmap.org](http://www.openstreetmap.org) & [www.creativecommons.org](http://www.creativecommons.org)

# Parcours de pêche dans le bassin de la Vesdre



## Berge accessible avec l'autorisation de pêche de :

- Les Amis de la Hoëgne et du Wayai (AHW)
- Société Royale de Pêche et de Pisciculture La Warfazienne (LW)
- Ligue Royale des Pêcheurs de l'Est (LRPE)
- Royale Association des Pêcheurs de Pepinster (RAPP)
- Vesdre : Pêche et Nature (VPN)

Berge interdite (accès au lit possible)

## Zone gérée par une société mais pêche non autorisée :



## Secteurs gérés par :

- AHW
- LW
- LRPE
- RAPP
- VPN
- Riverain
- Limites de secteurs

- Point d'accès
- Point d'accès (mouche - no kill)
- Point d'accès (No Kill)

- Zone de parking
- Zone d'accès PMR
- Panneau info

- Vanne (point difficile à dangereux)
- Point vente permis
- Pique-nique

- Camping
- Arrêt ferroviaire

- Entités
- Lieux-dits
- Cours d'eau



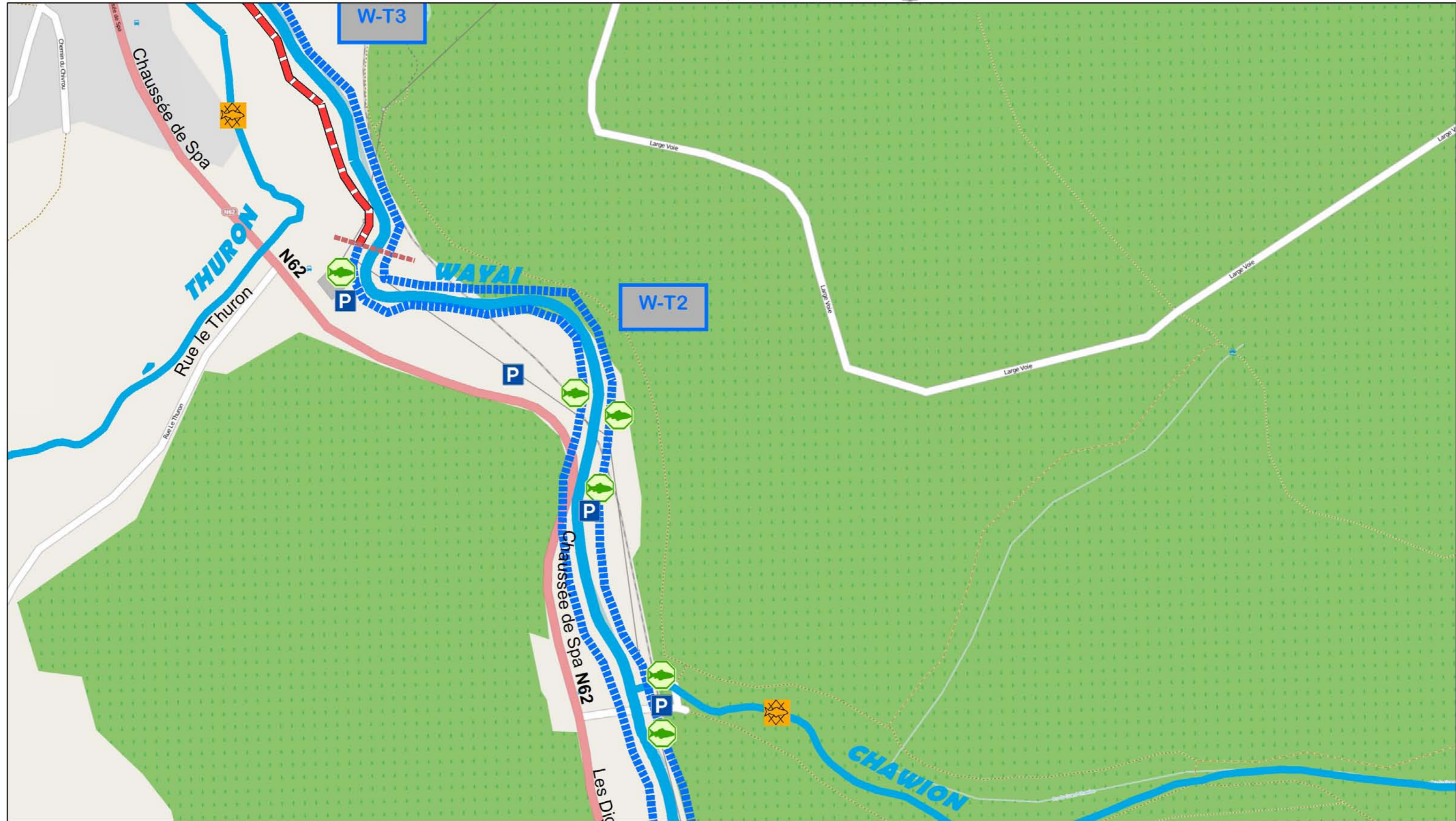
Cartographie réalisée dans le cadre de l'action 11Ve0258 du Protocole 2011-2013  
www.crvesdre.be

Wallonie  
SPW  
Service public de Wallonie  
Sur base de données cartographiques du Service Public de Wallonie

Données cartographiques © les contributeurs d'OpenStreetMap, CC BY-SA  
www.openstreetmap.org & www.creativecommons.org

MARS 2014

# Parcours de pêche dans le bassin de la Vesdre



- Berge accessible avec l'autorisation de pêche de :**
- Les Amis de la Hoëgne et du Wayai (AHW)
  - Société Royale de Pêche et de Pisciculture La Warfazienne (LW)
  - Ligue Royale des Pêcheurs de l'Est (LRPE)
  - Royale Association des Pêcheurs de Pepinster (RAPP)
  - Vesdre : Pêche et Nature (VPN)
- Berge interdite (accès au lit possible)
- Zone gérée par une société mais pêche non autorisée :**

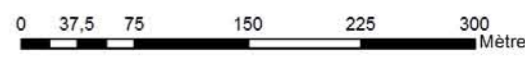
- Secteurs gérés par :**
- AHW
  - LW
  - LRPE
  - RAPP
  - VPN
  - Riverain
  - Limites de secteurs

- Point d'accès
- Point d'accès (mouche - no kill)
- Point d'accès (No Kill)

- Zone de parking
- Zone d'accès PMR
- Panneau info

- Vanne (point difficile à dangereux)
- Point vente permis
- Pique-nique

- Camping
- Arrêt ferroviaire
- Entités
- Lieux-dits
- Cours d'eau



Cartographie réalisée dans le cadre de l'action 11Ve0258 du Protocole 2011-2013  
www.crvesdre.be

Wallonie  
SPW  
Service public de Wallonie  
Sur base de données cartographiques du Service Public de Wallonie

Données cartographiques © les contributeurs d'OpenStreetMap, CC BY-SA  
www.openstreetmap.org & www.creativecommons.org

MARS 2014

# Parcours de pêche dans le bassin de la Vesdre



**Berge accessible avec l'autorisation de pêche de :**

- Les Amis de la Hoëgne et du Wayai (AHW)
- Société Royale de Pêche et de Pisciculture La Warfazienne (LW)
- Ligue Royale des Pêcheurs de l'Est (LRPE)
- Royale Association des Pêcheurs de Pepinster (RAPP)
- Vesdre : Pêche et Nature (VPN)

**Berge interdite (accès au lit possible)**

**Zone gérée par une société mais pêche non autorisée :**

**Secteurs gérés par :**

- AHW
- LW
- LRPE
- RAPP
- VPN
- Riverain
- Limites de secteurs

Point d'accès

Point d'accès (mouche - no kill)

Point d'accès (No Kill)

Zone de parking

Zone d'accès PMR

Panneau info

Vanne (point difficile à dangereux)

Point vente permis

Pique-nique

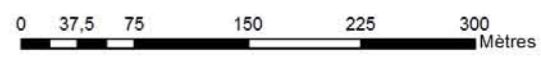
Camping

Arrêt ferroviaire

Entités

Lieux-dits

Cours d'eau



Cartographie réalisée dans le cadre de l'action 11Ve0258 du Protocole 2011-2013 [www.crvesdre.be](http://www.crvesdre.be)

Wallonie Service public de Wallonie

Sur base de données cartographiques du Service Public de Wallonie

Données cartographiques © les contributeurs d'OpenStreetMap, CC BY-SA [www.openstreetmap.org](http://www.openstreetmap.org) & [www.creativecommons.org](http://www.creativecommons.org)

MARS 2014

# Parcours de pêche dans le bassin de la Vesdre



Vanne Davi  
pêche interdite  
50 m en aval

## Berge accessible avec l'autorisation de pêche de :

- Les Amis de la Hoëgne et du Wayai (AHW)
- Société Royale de Pêche et de Pisciculture La Warfazienne (LW)
- Ligue Royale des Pêcheurs de l'Est (LRPE)
- Royale Association des Pêcheurs de Pepinster (RAPP)
- Vesdre : Pêche et Nature (VPN)
- Berge interdite (accès au lit possible)

## Zone gérée par une société mais pêche non autorisée :



## Secteurs gérés par :

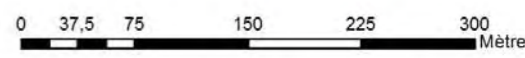
- AHW
- LW
- LRPE
- RAPP
- VPN
- Riverain
- Limites de secteurs

- Point d'accès
- Point d'accès (mouche - no kill)
- Point d'accès (No Kill)

- Zone de parking
- Zone d'accès PMR
- Panneau info

- Vanne (point difficile à dangereux)
- Point vente permis
- Pique-nique

- Camping
- Arrêt ferroviaire
- Entités
- Lieux-dits
- Cours d'eau



Cartographie réalisée dans le cadre de l'action 11Ve0258 du Protocole 2011-2013  
www.crvesdre.be

Wallonie SPW Service public de Wallonie  
Sur base de données cartographiques du Service Public de Wallonie

Données cartographiques © les contributeurs d'OpenStreetMap, CC BY-SA  
www.openstreetmap.org & www.creativecommons.org

MARS 2014